
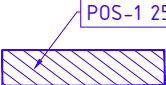








TINGMÄRGID

-  OLEMASOLEV KINNISTU PIIR
-  POS-1 25m²
ISIKLIKU KASUTUSÕIGUSE (IKÕ) SEADMISE ALA JALGRATTA- JA JALGTEE RAJAMISEKS KOOS PINDALA SUURUSEGA
-  PROJ. JALGRATTA- JA JALGTEE ASFALTBETONKATE
-  PROJ. KATTE SERV
-  PROJ. BETONÄÄREKIVI
-  PROJ. PÕRKEPIIRE
-  LIKVIDEERITAV OBJEKT

Geoaluse koostaja: Infrada OÜ	Möödistus: Märts 2022	Töö nr: G22-002	Töö nimetus: Maa-ala plaan tehnovõrkudega	Kõrgused: EH-2000	
 <p>Infrada OÜ J. Sütiste tee 5-57 13419, Tallinn, Eesti tel +372 55530349 www.infrada.ee info@infrada.ee</p>			Töö nimetus: Meeksi mnt kergliiklustee ehitamise põhiprojekt		
Tellija: Räpina Vallavalitsus			Asukoht: Põlva maakond, Räpina linn		
Projekteeris: Pavel Karev	Kinnitas: Pavel Karev	Joonise nimetus: Isikliku kasutusõiguse (IKÕ) seadmise plaan			Möötkava: 1:500
Koostamise kuupäev: 28.02.2024		Töö nr: P22-003	Stadium: PP	Kõide/eriosa: TL	Joonise nr: IKÕ-1-2

POS nr	Kinnistu registriosana nr	Katastriüksuse tunnus, nimetus	Asukoht riigitee suhtes	IKÕ ala pindala m ²	Rajatis
3	10537750	70501:002:0253 18292 Räpina-Aravu tee	18292 Räpina-Aravu tee km 0.20-0.94	3774 m ²	Jalgratta- ja jalgtee